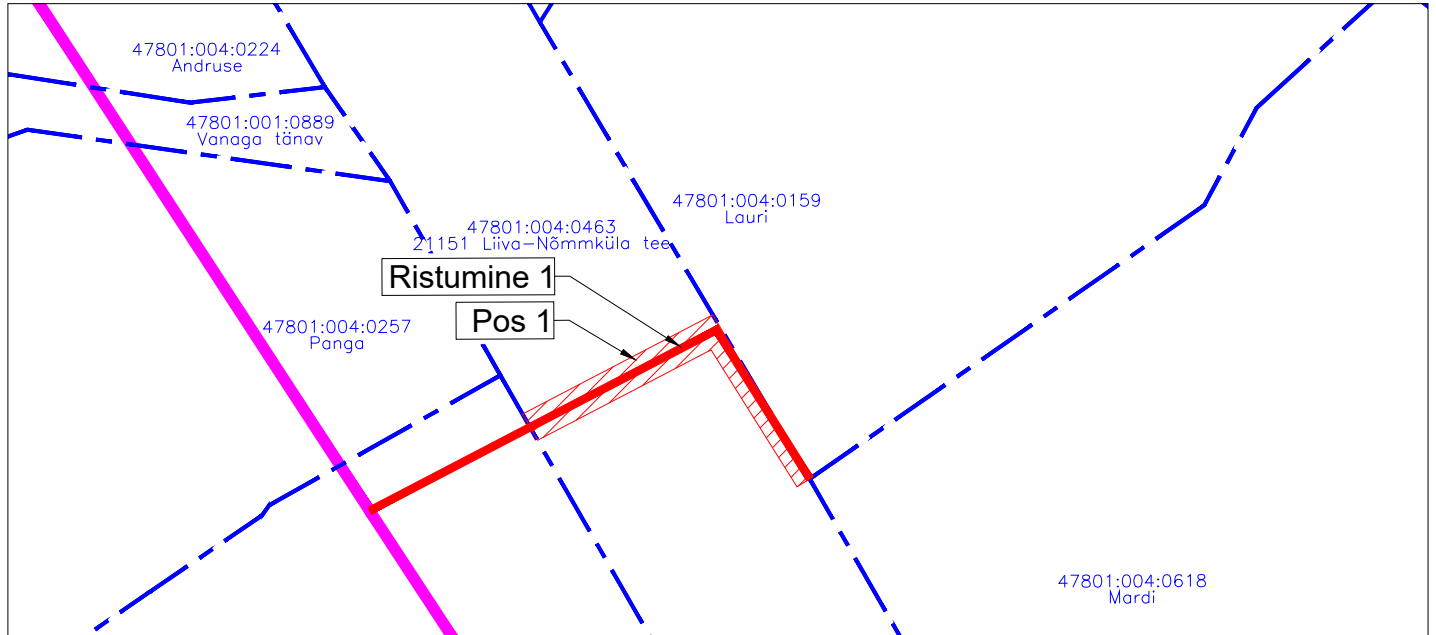






Isikliku kasutusõiguse seadmise plaan
 Muhu vald, Liiva küla, 21151 Liiva-Nõmmküla tee
 Katastri nr. 47801:004:0463
 M 1:500

Plaan 1



Töö tellija: Enefit Connect OÜ
 Sidevõrgu projekteerimine ja ehitus
 Hiiumaa ja Saaremaa maakonnas (PE2023-17)
 Eelprojekt - VT1947
 Töö nr. 22-529
 Koostas: Rauno Pärn
 Hepta Group Energy OÜ projekteerija

TINGMÄRGID

-  Katastripiir
-  Projekteeritud side-õhuliin
-  Projekteeritud sideliini maasisene
-  Kasutusõiguse ala

| Jrk nr | IKÕ ala Pos nr (plaanil) | Kinnistu registriosa number | Katastriõksuse tunnus, nimi ja sihtotstarve; | Asukoht riigitee (nr ja nimi) suhtes (lõigu algus ja lõpp km); | Ala pindala ruutmeetrites m ² |
|--------|--------------------------|-----------------------------|--|--|--|
| 1. | Pos 1 | 13880150 | 47801:004:0463 21151 Liiva-Nõmmküla tee Transpordimaa 100% | 47801:004:0463 21151 Liiva-Nõmmküla tee km 4,49-4.50 | 41 |
| 2. | Pos 2 | 13880150 | 47801:004:0463 21151 Liiva-Nõmmküla tee Transpordimaa 100% | 47801:004:0463 21151 Liiva-Nõmmküla teekm 4,36 | 28 |
| 3. | Ristumine 1 | 13880150 | 47801:004:0463 21151 Liiva-Nõmmküla tee Transpordimaa 100% | 47801:004:0463 21151 Liiva-Nõmmküla teekm 4,49 | |
| 3. | Ristumine 2 | 13880150 | 47801:004:0463 21151 Liiva-Nõmmküla tee Transpordimaa 100% | 47801:004:0463 21151 Liiva-Nõmmküla teekm 4,36 | |

